RIEPILOGO CLIMA ANNUALE 2013

NOME: Casola di Terenzo - Loc. Lughero (PR) *CITTA': Casola di Terenzo (PR)* *STATO: Italia*
ALTEZZA: 800 mt *LAT: 45° 35' 41" N* *LONG: 10° 05' 01" E*

TEMPERATURE (°C), HEAT BASE 18.3, COOL BASE 18.3

ANNO	MESE	MEDIA MAX	MEDIA MIN	MEDIA	DEP. FROM NORM	CALDO GRADI GIORNO	FREDDO GRADI GIORNO	MAX	GIORNO	MIN	GIORNO	MAX >=32	MAX <=0	MIN <=0	MIN <=-18
13	1	5,6	0,4	2,8	0	480	0	16,9	5	-4,6	18	0	3	16	0
13	2	3,7	-1,8	0,6	0	496	0	11,1	1	-5,5	10	0	4	22	0
13	3	6,6	1,4	3,7	0	453	0	11,8	21	-3,2	15	0	0	8	0
13	4	13,6	7,3	10,0	0	250	2	22,1	18	0,6	2	0	0	0	0
13	5	15,8	8,7	11,9	0	200	1	21,6	9	0,0	24	0	0	1	0
13	6	22,5	13,7	17,7	0	65	47	30,0	18	7,2	28	0	0	0	0
13	7	26,7	17,9	21,9	0	3	114	32,8	28	13,6	13	1	0	0	0
13	8	25,9	17,1	21,0	0	23	106	32,7	5	11,9	26	2	0	0	0
13	9	21,0	13,9	16,9	0	67	25	27,8	3	10,1	12	0	0	0	0
13	10	14,5	9,9	12,0	0	197	0	19,3	16	3,7	11	0	0	0	0
13	11	9,1	4,3	6,4	0	345	0	18,1	6	-4,3	27	0	0	7	0
13	12	8,6	3,5	5,8	0	387	0	12,6	4	-1,3	1	0	0	3	0
		14,5	8,0	10,9	0	2966	295	32,8	LUGLIO	-5,5	FEBBRAIO	3	7	57	0

PRECIPITATION (mm)

ANNO	MESE	TOTALE	DEP. FROM NORM	MAX OBS. DAY	GIORNO	GIORNI DI PIOGGIA OVER 0,2	OVER 2	OVER 20
13	1	53,6	0	10,2	20	16	6	0
13	2	53,2	0	19,2	26	12	5	0
13	3	206,8	0	36,4	18	24	17	3
13	4	179,6	0	36,8	5	16	12	3
13	5	166,8	0	44,2	16	18	14	2
13	6	59,8	0	41,8	27	5	4	1
13	7	60,0	0	30,0	18	3	3	2
13	8	23,2	0	7,4	20	6	4	0
13	9	58,0	0	20,6	29	9	5	1
13	10	208,0	0	74,6	20	20	14	3
13	11	218,2	0	151,6	24	19	10	1
13	12	66,0	0	25,2	25	11	7	1
		1353,2	0	151,6	OVEMBRE	159	101	17

WIND SPEED (km/hr)

ANNO	MESE	MEDIA	MAX	GIORNO	DOM DIR
13	1	2,2	51,5	30	W
13	2	2,8	62,8	1	W
13	3	2,9	51,5	18	W
13	4	3,1	66,0	12	W
13	5	5,9	61,2	19	W
13	6	4,0	54,7	23	W
13	7	3,1	53,1	13	W
13	8	3,1	49,9	8	W
13	9	3,9	48,3	18	W
13	10	2,5	66,0	10	W
13	11	3,2	70,8	3	W
13	12	2,1	54,7	25	W
		3,2	70,8	NOVEMBRE	W
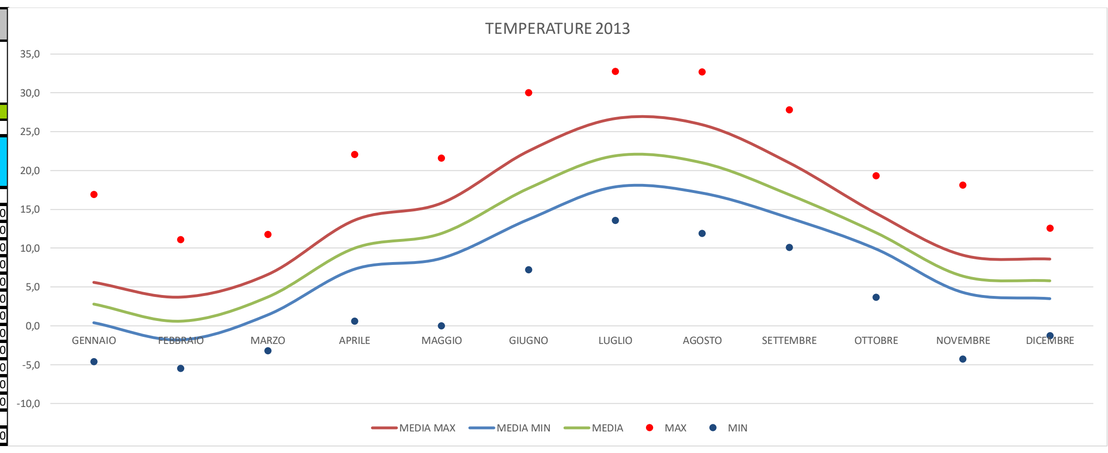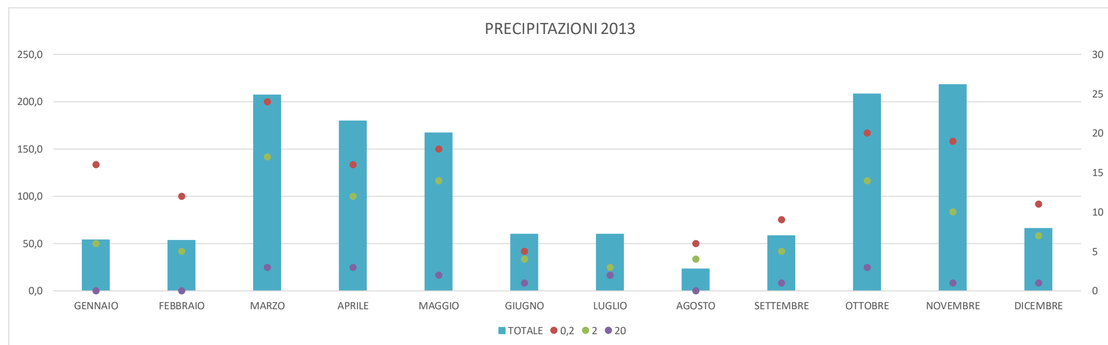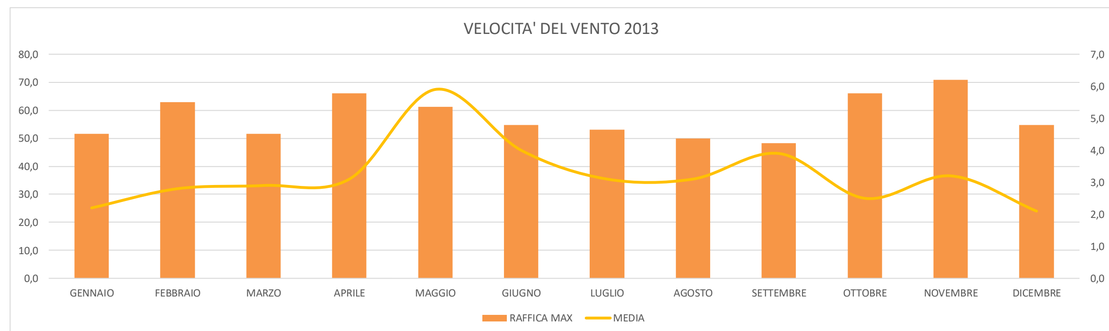
GIORNO PIU' FREDDO: 10 FEBBRAIO CON -5,5°
GIORNO CON T MAX PIU' FREDDA: 23 FEBBRAIO CON -3,7°
GIORNO CON T MEDIA PIU' FREDDA: 22 FEBBRAIO CON -4,7°
DECADE PIU' FREDDA: TERZA DI FEBBRAIO CON -1,4°
PRIMA GELATA AUTUNNO/INVERNO: 23 NOVEMBRE CON -0,6°
ULTIMA GELATA INVERNO/PRIMAVERA: 24 MAGGIO CON 0,0°
GIORNI DI GHIACCIO: 7
GIORNO PIU CALDO: 28 LUGLIO CON 32,8°
GIORNO CON T MIN PIU' CALDA: 7 AGOSTO CON 24°
GIORNO CON T MEDIA PIU' CALDA: 28 LUGLIO CON 27,2°
DECADE PIU' CALDA: PRIMA DI AGOSTO CON 24,8°
PRIMI 30 GRADI: 18 GIUGNO CON 30,0°
GIORNO PIU' PIOVOSO: 24 NOVEMBRE CON 151,6 mm
MESE PIU' PIOVOSO: NOVEMBRE CON 218,2 mm
TOTALE PIOGGIA ANNO: 1353,2 mm
MESE CON PIU' GIORNI DI PIOGGIA: MARZO CON 24
GIORNI DI PIOGGIA: 159
MESE MENO PIOVOSO: AGOSTO CON 23,2 mm
GIORNO RAFFICA MAX: 3 NOVEMBRE CON 70,8 Km/h
GIORNO PIU' VENTOSO: 27 MAGGIO CON 17,7 Km/h DI MEDIA