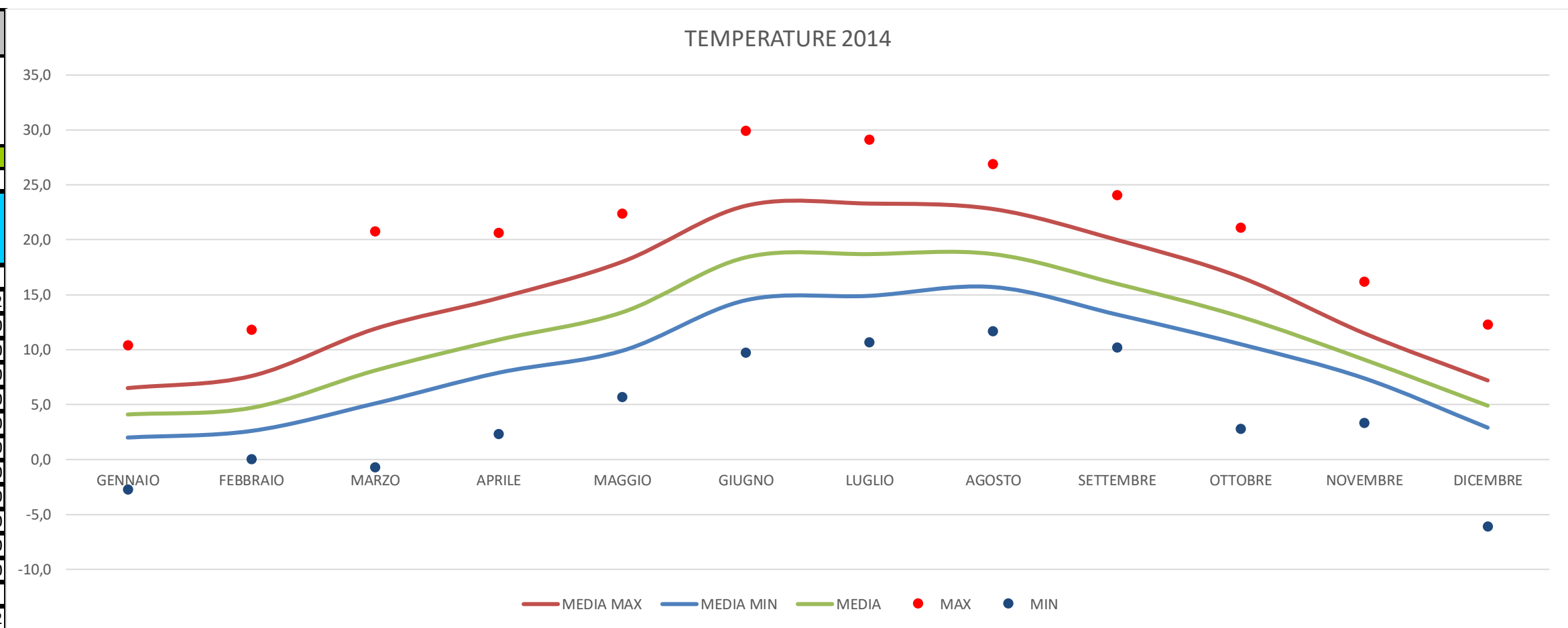


RIEPILOGO CLIMA ANNUALE 2014

NOME: Casola di Terenzo - Loc. Lughera (PR) CITTÀ: Casola di Terenzo (PR) STATO: Italia
 ALTEZZA: 800 mt LAT: 45° 35' 41" N LONG: 10° 05' 01" E

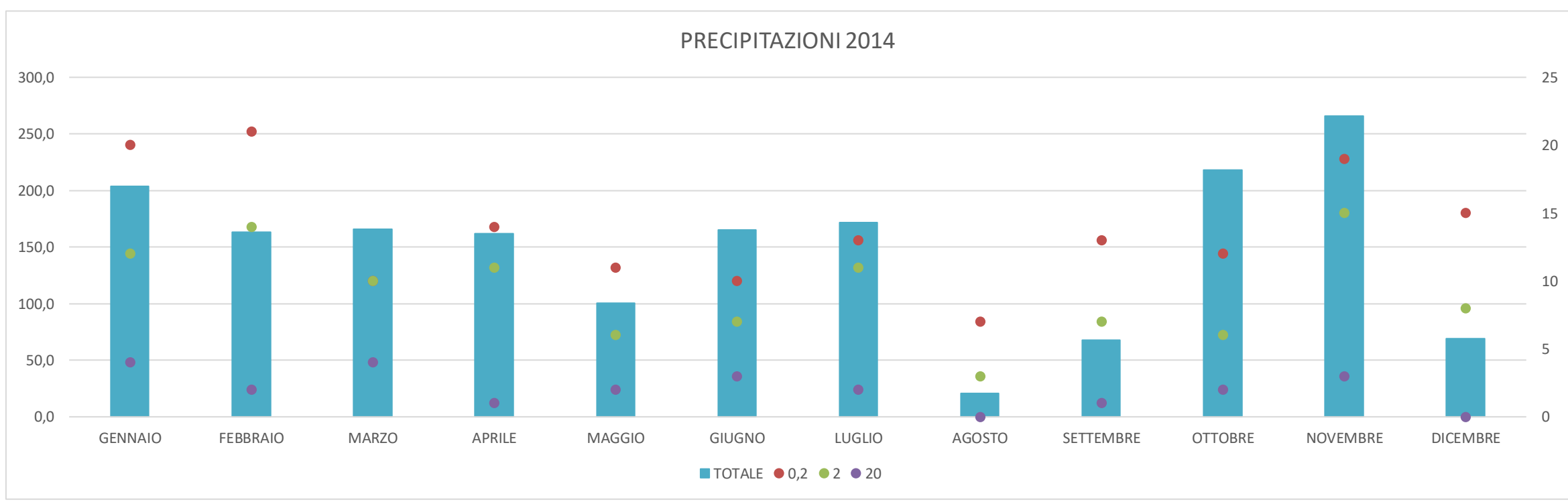
TEMPERATURE [°C], HEAT BASE 18.3, COOL BASE 18.3

| ANNO | MESE | MEDIA MAX | MEDIA MIN | MEDIA | DEP. FROM NORM | CALDO GRADI GIORNO | FREDDO GRADI GIORNO | MAX | GIORNO | MIN | GIORNO | MAX >=32 | MAX <=0 | MIN <=0 | MIN <=-18 |
|------|------|-----------|-----------|-------|----------------|--------------------|---------------------|------|--------|------|----------|----------|---------|---------|-----------|
| 14 | 1 | 6,5 | 2,0 | 4,1 | 0 | 438 | 0 | 10,4 | 10 | -2,7 | 28 | 0 | 0 | 8 | 2 |
| 14 | 2 | 7,6 | 2,6 | 4,7 | 0 | 367 | 0 | 11,8 | 16 | 0,0 | 10 | 0 | 0 | 1 | 0 |
| 14 | 3 | 11,9 | 5,1 | 8,1 | 0 | 318 | 1 | 20,8 | 17 | -0,7 | 24 | 0 | 0 | 3 | 0 |
| 14 | 4 | 14,7 | 7,9 | 10,9 | 0 | 222 | 0 | 20,6 | 24 | 2,3 | 16 | 0 | 0 | 0 | 0 |
| 14 | 5 | 18,0 | 9,9 | 13,4 | 0 | 154 | 3 | 22,4 | 10 | 5,7 | 13 | 0 | 0 | 0 | 0 |
| 14 | 6 | 23,1 | 14,5 | 18,4 | 0 | 49 | 52 | 29,0 | 12 | 9,7 | 1 | 0 | 0 | 0 | 0 |
| 14 | 7 | 23,3 | 14,9 | 18,7 | 0 | 39 | 52 | 29,1 | 19 | 10,7 | 10 | 0 | 0 | 0 | 0 |
| 14 | 8 | 22,8 | 15,7 | 18,7 | 0 | 30 | 43 | 26,0 | 1 | 11,7 | 17 | 0 | 0 | 0 | 0 |
| 14 | 9 | 20,0 | 13,2 | 16,0 | 0 | 80 | 11 | 24,1 | 9 | 10,2 | 12 | 0 | 0 | 0 | 0 |
| 14 | 10 | 16,6 | 10,5 | 13,0 | 0 | 166 | 1 | 21,1 | 18 | 2,8 | 28 | 0 | 0 | 0 | 0 |
| 14 | 11 | 11,5 | 7,4 | 9,1 | 0 | 276 | 0 | 16,2 | 1 | 3,3 | 27 | 0 | 0 | 0 | 0 |
| 14 | 12 | 7,2 | 2,9 | 4,9 | 0 | 414 | 0 | 12,3 | 20 | -6,1 | 31 | 0 | 1 | 5 | 0 |
| | | 15,3 | 8,9 | 11,7 | 0 | 2553 | 163 | 22,0 | GIUGNO | -6,1 | DICEMBRE | 0 | 1 | 17 | 2 |



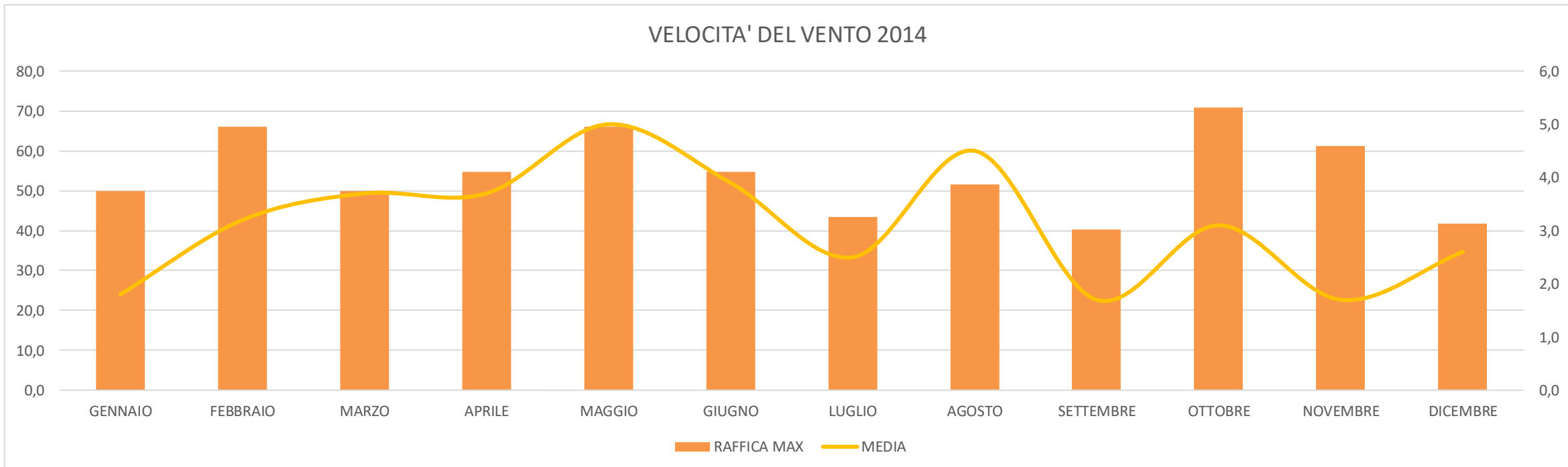
PRECIPITAZIONE (mm)

| ANNO | MESE | TOTALE | DEP. FROM NORM | MAX OBS. DAY | GIORNO | GIORNI DI PIOGGIA OVER | | |
|------|------|--------|----------------|--------------|---------|------------------------|-----|----|
| | | | | | | 0,2 | 2 | 20 |
| 14 | 1 | 203,6 | 0 | 40,6 | 19 | 20 | 12 | 4 |
| 14 | 2 | 163,2 | 0 | 37,2 | 10 | 21 | 14 | 2 |
| 14 | 3 | 165,8 | 0 | 36,6 | 4 | 10 | 10 | 4 |
| 14 | 4 | 161,6 | 0 | 67,0 | 4 | 14 | 11 | 1 |
| 14 | 5 | 100,4 | 0 | 36,0 | 2 | 11 | 6 | 2 |
| 14 | 6 | 165,4 | 0 | 51,2 | 15 | 10 | 7 | 3 |
| 14 | 7 | 172,0 | 0 | 56,8 | 30 | 13 | 11 | 2 |
| 14 | 8 | 20,4 | 0 | 8,8 | 13 | 7 | 3 | 0 |
| 14 | 9 | 67,8 | 0 | 24,6 | 1 | 13 | 7 | 1 |
| 14 | 10 | 218,0 | 0 | 156,4 | 13 | 12 | 6 | 2 |
| 14 | 11 | 265,6 | 0 | 65,0 | 10 | 19 | 15 | 3 |
| 14 | 12 | 69,0 | 0 | 18,2 | 1 | 15 | 8 | 0 |
| | | 1772,8 | 0 | 156,4 | OTTOBRE | 165 | 110 | 24 |



WIND SPEED (km/h)

| ANNO | MESE | MEDIA | MAX | GIORNO | DOM DIR |
|------|------|-------|------|---------|---------|
| 14 | 1 | 1,8 | 49,9 | 4 | W |
| 14 | 2 | 3,2 | 66,0 | 13 | W |
| 14 | 3 | 3,7 | 49,8 | 13 | W |
| 14 | 4 | 3,7 | 54,7 | 14 | W |
| 14 | 5 | 5,0 | 66,0 | 11 | W |
| 14 | 6 | 3,9 | 54,7 | 23 | W |
| 14 | 7 | 2,5 | 43,3 | 20 | W |
| 14 | 8 | 4,5 | 51,5 | 13 | W |
| 14 | 9 | 1,7 | 40,2 | 1 | W |
| 14 | 10 | 3,1 | 70,8 | 22 | W |
| 14 | 11 | 1,7 | 61,3 | 16 | W |
| 14 | 12 | 2,9 | 41,8 | 15 | W |
| | | 3,1 | 70,8 | OTTOBRE | W |



- GIORNO PIU' FREDDO: 31 DICEMBRE CON -6,1°
- GIORNO CON T MAX PIU' FREDDA: 31 DICEMBRE CON -2,6°
- GIORNO CON T MEDIA PIU' FREDDA: 31 DICEMBRE CON -4,7°
- DECADE PIU' FREDDA: TERZA DI GENNAIO CON 2,7°
- PRIMA GELATA AUTUNNO/INVERNO: 27 DICEMBRE CON -4,3°
- ULTIMA GELATA INVERNO/PRIMAVERA: 24 MARZO CON -0,7°
- GIORNI DI GHIACCIO: 1
- GIORNO PIU' CALDO: 12 GIUGNO CON 29,9°
- GIORNO CON T MIN PIU' CALDA: 12 GIUGNO CON 20,8°
- GIORNO CON T MEDIA PIU' CALDA: 11 GIUGNO CON 24,8°
- DECADE PIU' CALDA: SECONDA DI LUGLIO CON 20,7°
- PRIMI 30 GRADI: MAI
- GIORNO PIU' PIOVOSO: 13 OTTOBRE CON 156,4 mm
- MESE PIU' PIOVOSO: NOVEMBRE CON 265,6 mm
- TOTALE PIOGGIA ANNO: 1772,8 mm
- MESE CON PIU' GIORNI DI PIOGGIA: FEBBRAIO CON 21
- GIORNI DI PIOGGIA: 165
- MESE MENO PIOVOSO: AGOSTO CON 20,4 mm
- GIORNO RAFFICA MAX: 22 OTTOBRE CON 70,8 Km/h
- GIORNO PIU' VENTOSO: 22 OTTOBRE CON 18,2 Km/h DI MEDIA