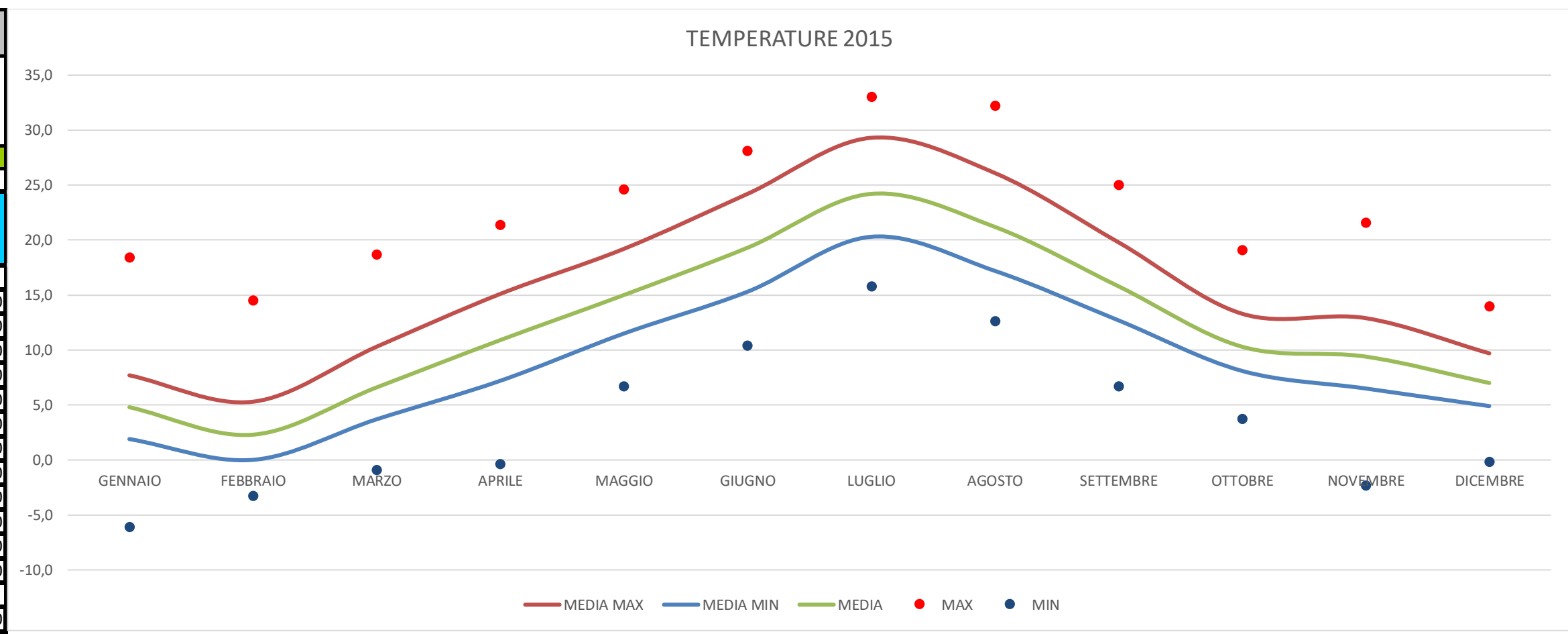
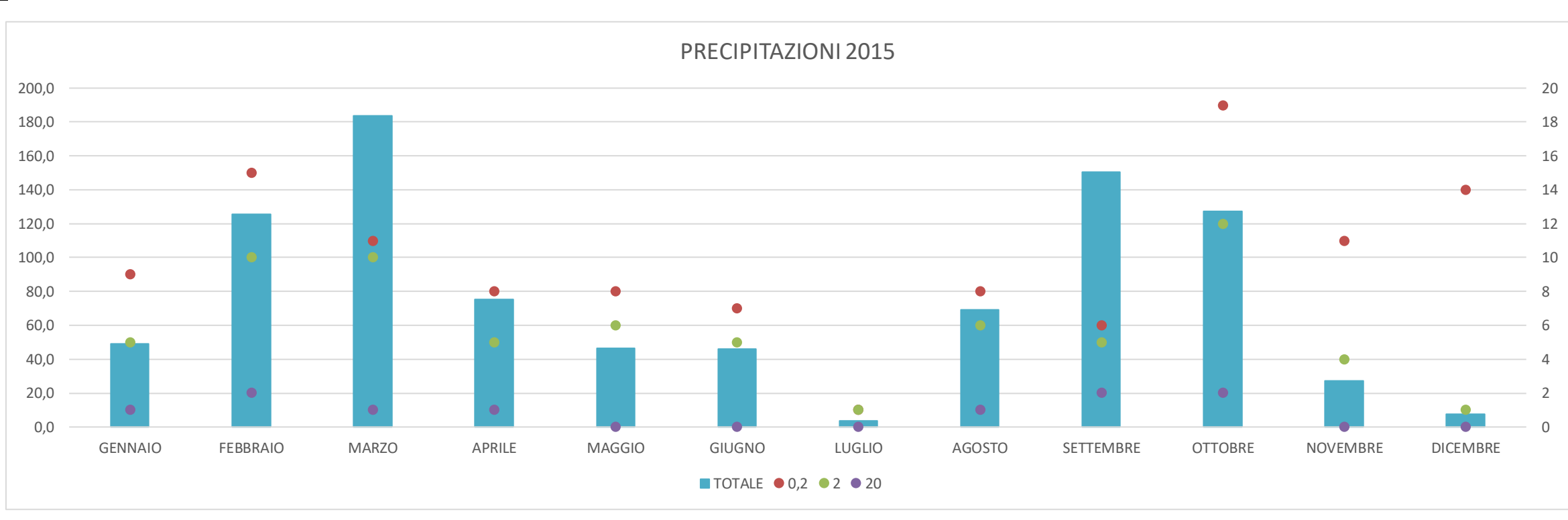


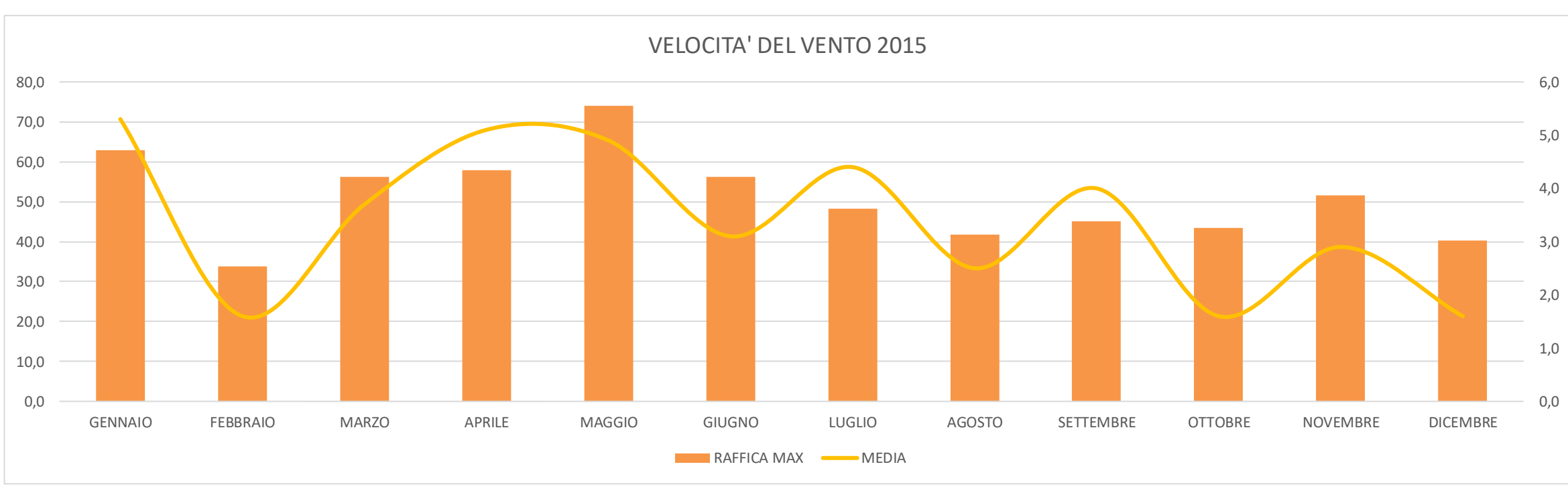
RIEPILOGO CLIMA ANNUALE 2015															
NOME: Casola di Terenzo - Loc. Lughero (PR)				CITTA': Casola di Terenzo (PR)				STATO: Italia							
ALTEZZA: 800 mt				LAT: 45° 35' 41" N				LONG: 10° 05' 01" E							
TEMPERATURE [°C], HEAT BASE 18.3, COOL BASE 18.3															
ANNO	MESE	MEDIA MAX	MEDIA MIN	DEP. FROM NORM	CALDO GRADI GIORNO	FREDDO GRADI GIORNO	MAX	GIORNO	MIN	GIORNO	MAX >=32	MAX <=0	MIN <=0	MIN <=-18	
15	1	7,7	1,9	4,8	0	419	0	18,4	10	-6,1	1	0	0	10	0
15	2	5,3	0,0	2,3	0	448	0	14,5	10	-3,3	8	0	3	16	0
15	3	10,3	3,7	6,6	0	362	0	18,7	30	-0,9	5	0	0	3	0
15	4	15,1	7,2	10,2	0	222	2	21,4	15	-0,4	6	0	0	1	0
15	5	19,2	11,5	15,0	0	115	11	24,6	11	6,7	21	0	0	0	0
15	6	24,2	15,3	19,3	0	29	60	28,1	5	10,4	24	0	0	0	0
15	7	29,3	20,3	24,2	0	2	186	33,0	2	15,8	31	6	0	0	0
15	8	26,1	17,2	21,2	0	20	109	32,2	8	12,6	21	2	0	0	0
15	9	19,8	12,7	15,8	0	93	16	25,0	1	6,7	30	0	0	0	0
15	10	13,3	8,1	10,3	0	249	0	19,1	8	3,7	16	0	0	0	0
15	11	12,9	6,5	9,4	0	269	1	23,6	8	-2,3	26	0	0	6	0
15	12	9,7	4,9	7,0	0	351	0	14,0	1	-0,2	31	0	0	1	0
		16,1	9,1	12,2	0	2579	385	19,0	117	-5,0	9	3	37	0	0



PRECIPITATION (mm)									
ANNO	MESE	TOTALE	DEP. FROM NORM	MAX OBS. DAY	GIORNO	GIORNI DI PIOGGIA OVER			
						0.2	2	20	
15	1	49,2	0	22,0	16	9	5	1	
15	2	125,4	0	32,2	25	15	10	2	
15	3	183,9	0	112,8	25	11	10	1	
15	4	75,2	0	32,4	27	8	5	1	
15	5	46,6	0	12,0	23	8	6	0	
15	6	46,2	0	12,6	23	7	5	0	
15	7	3,6	0	3,6	23	1	1	0	
15	8	69,2	0	34,2	10	8	6	1	
15	9	150,4	0	80,6	14	6	5	2	
15	10	127,2	0	30,2	28	19	12	2	
15	11	27,2	0	10,4	23	11	4	0	
15	12	7,4	0	2,0	24	14	1	0	
		911,5	0	112,8	MARZO	117	70	10	



WIND SPEED (km/h)						
ANNO	MESE	MEDIA	MAX	GIORNO	DOM DIR	
15	1	5,3	62,8	11	W	
15	2	1,6	35,8	16	NW	
15	3	3,7	56,3	31	W	
15	4	5,1	57,9	19	W	
15	5	4,9	74,0	1	W	
15	6	3,1	56,3	23	W	
15	7	4,4	48,3	8	W	
15	8	2,5	41,8	17	W	
15	9	4,0	45,1	23	W	
15	10	1,6	43,5	4	NW	
15	11	2,9	51,3	5	W	
15	12	1,9	40,2	1	W	
		3,4	74,0	MAGGIO	W	



- GIORNO PIU' FREDDO: 1 GENNAIO CON -6,1°
- GIORNO CON T MAX PIU' FREDDA: 6 FEBBRAIO CON -1,4°
- GIORNO CON T MEDIA PIU' FREDDA: 7 FEBBRAIO CON -2,4°
- DECADE PIU' FREDDA: PRIMA DI FEBBRAIO CON 0,8°
- PRIMA GELATA AUTUNNO/INVERNO: 21 NOVEMBRE CON -0,3°
- ULTIMA GELATA INVERNO/PRIMAVERA: 06 APRILE CON -0,4°
- GIORNI DI GHIACCIO: 3
- GIORNO PIU CALDO: 6 LUGLIO CON 33°
- GIORNO CON T MIN PIU' CALDA: 17 LUGLIO CON 23,7°
- GIORNO CON T MEDIA PIU' CALDA: 6 LUGLIO CON 27,4°
- DECADE PIU' CALDA: SECONDA DI LUGLIO CON 25,6°
- PRIMI 30 GRADI: 2 LUGLIO CON 30,0°
- GIORNO PIU' PIOVOSO: 25 MARZO CON 112,8 mm
- MESE PIU' PIOVOSO: MARZO CON 183,9 mm
- TOTALE PIOGGIA ANNO: 911,5 mm
- MESE CON PIU' GIORNI DI PIOGGIA: OTTOBRE CON 19
- GIORNI DI PIOGGIA: 117
- MESE MENO PIOVOSO: LUGLIO CON 3,6 mm
- GIORNO RAFFICA MAX: 1 MAGGIO CON 74 Km/h
- GIORNO PIU' VENTOSO: 1 MAGGIO CON 19,5 Km/h DI MEDIA