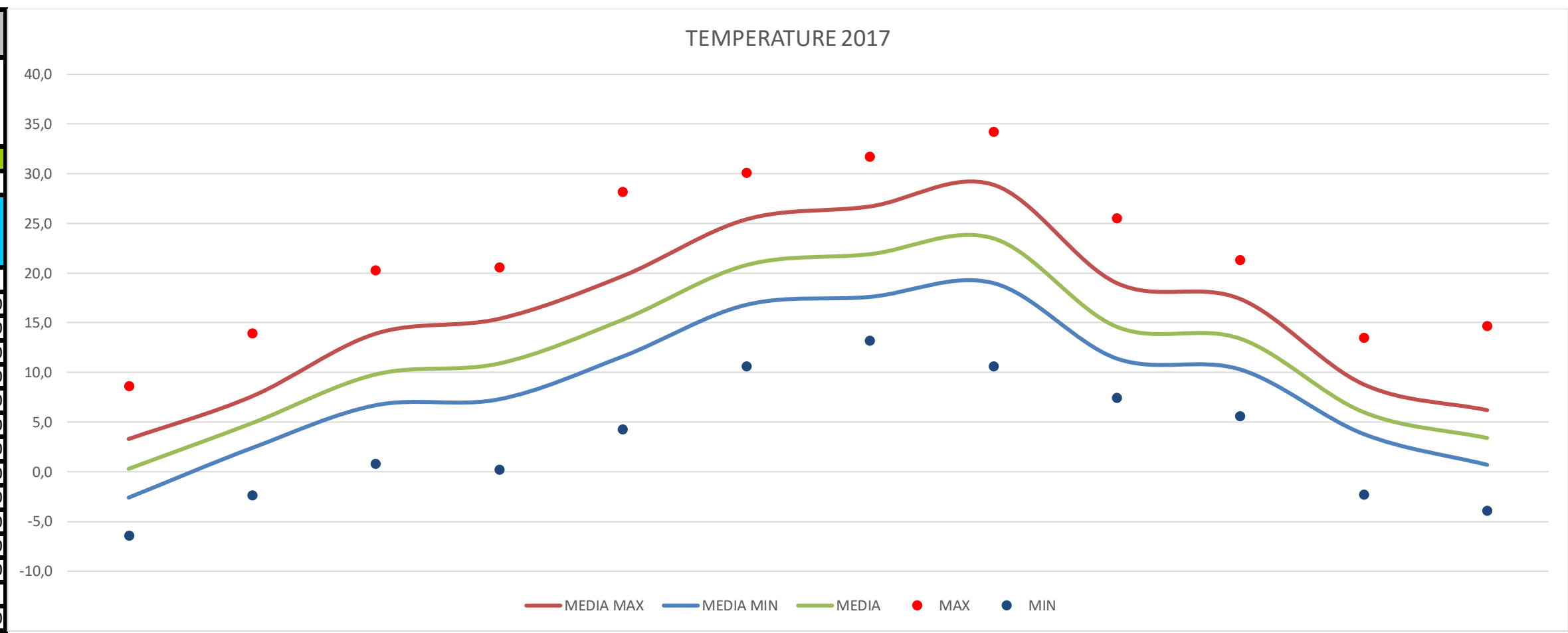
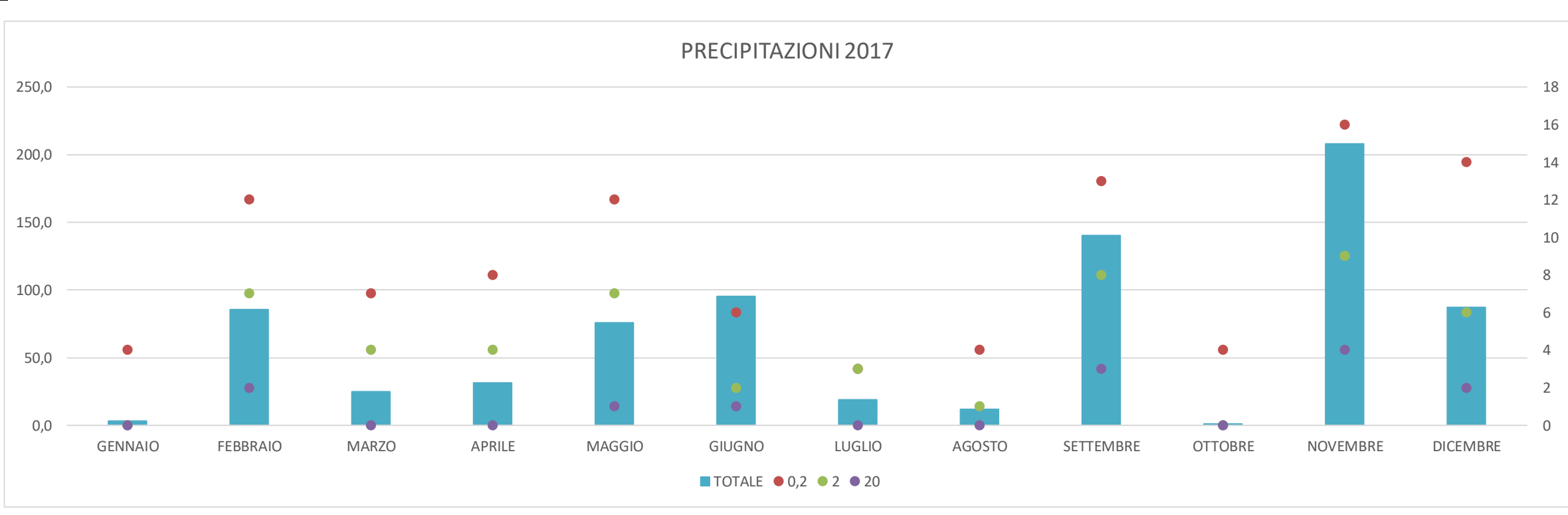


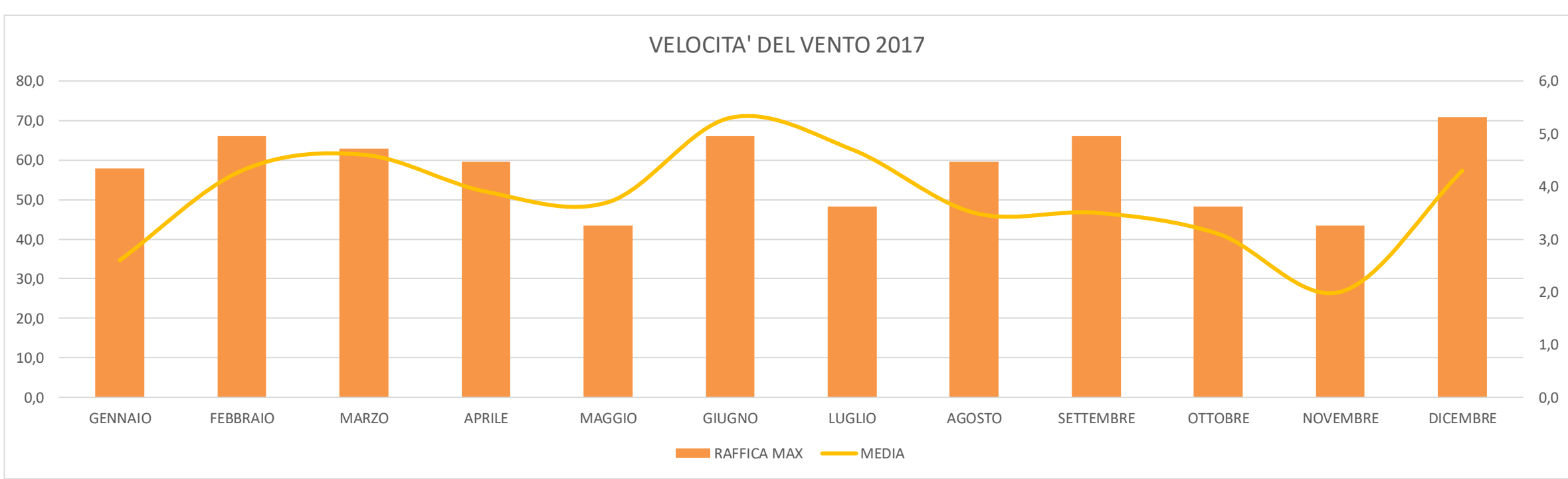
RIEPILOGO CLIMA ANNUALE 2017															
NOME: Casola di Terenzo - Loc. Lughero (PR)				CITTA': Casola di Terenzo (PR)				STATO: Italia							
ALTEZZA: 800 mt				LAT: 45° 35' 41" N				LONG: 10° 05' 01" E							
TEMPERATURE [°C], HEAT BASE 18.3, COOL BASE 18.3															
ANNO	MESE	MEDIA MAX	MEDIA MIN	MEDIA	DEP. FROM NORM	CALDO GRADI GIORNO	FREDDO GRADI GIORNO	MAX	GIORNO	MIN	GIORNO	MAX >=32	MAX <=0	MIN <=0	MIN <=-18
17	1	3,3	-2,6	0,3	0	472	0	8,6	4	-6,4	0	0	8	25	0
17	2	7,6	2,4	4,5	0	376	0	13,9	16	-2,4	0	0	1	4	0
17	3	13,9	6,7	9,8	0	263	0	20,3	30	0,8	12	0	0	0	0
17	4	15,4	7,3	10,9	0	217	0	20,6	10	0,2	18	0	0	0	0
17	5	19,7	11,4	15,3	0	121	27	25,3	29	4,3	2	0	0	0	0
17	6	25,4	16,8	20,8	0	17	93	30,1	27	10,6	8	0	0	0	0
17	7	26,7	17,6	21,9	0	7	118	31,7	8	13,2	1	0	0	0	0
17	8	28,9	19,0	23,5	0	7	168	34,2	5	10,6	11	5	0	0	0
17	9	19,0	11,4	14,4	0	117	7	25,5	3	7,4	19	0	0	0	0
17	10	17,4	10,3	13,4	0	154	2	21,8	15	5,6	23	0	0	0	0
17	11	8,8	3,8	6,0	0	369	0	13,5	3	-2,3	29	0	0	5	0
17	12	6,2	0,7	3,4	0	463	0	14,7	24	-3,9	10	0	1	16	0
		16,0	8,8	12,1	0	2583	415	34,2	AGOSTO	-6,4	GENNAIO	5	8	50	0



PRECIPITAZIONE (mm)									
ANNO	MESE	TOTALE	DEP. FROM NORM	MAX OBS. DAY	GIORNO	GIORNI DI PIOGGIA OVER			
						0.2	2	20	
17	1	3,0	0	1,2	13	4	0	0	
17	2	85,6	0	31,6	5	12	7	2	
17	3	24,6	0	11,2	25	7	4	0	
17	4	31,4	0	11,4	26	8	4	0	
17	5	75,6	0	35,4	6	12	7	1	
17	6	95,4	0	88,0	28	6	2	1	
17	7	19,0	0	10,0	14	3	3	0	
17	8	11,6	0	9,3	11	4	1	0	
17	9	140,0	0	34,5	10	13	8	3	
17	10	1,0	0	0,4	3	4	0	0	
17	11	208,2	0	81,8	7	16	9	4	
17	12	87,4	0	41,2	11	14	6	2	
		782,8	0	88,0	GIUGNO	103	51	13	



WIND SPEED (km/hr)					
ANNO	MESE	MEDIA	MAX	GIORNO	DIR
17	1	2,6	57,9	13	W
17	2	4,3	66,0	23	W
17	3	4,6	62,8	6	W
17	4	3,9	59,3	20	W
17	5	3,7	43,5	12	W
17	6	5,3	66,0	29	W
17	7	4,7	48,3	24	W
17	8	3,3	59,3	11	W
17	9	3,3	66,0	14	W
17	10	3,1	48,3	29	W
17	11	2,0	43,5	7	W
17	12	4,3	70,8	12	W
		3,8	70,8	DICEMBRE	W



GIORNO PIU' FREDDO: 6 GENNAIO CON -6,4°
GIORNO CON T MAX PIU' FREDDA: 10 GENNAIO CON -1,5°
GIORNO CON T MEDIA PIU' FREDDA: 10 GENNAIO CON -3,9°
DECADE PIU' FREDDA: SECONDA DI GENNAIO CON -1,1°
PRIMA GELATA AUTUNNO/INVERNO: 13 NOVEMBRE CON -0,4 °
ULTIMA GELATA INVERNO/PRIMAVERA: 11 FEBBRAIO CON -0,9 °
GIORNI DI GHIACCIO: 8
GIORNO PIU CALDO: 5 AGOSTO CON 34,2°
GIORNO CON T MIN PIU' CALDA: 4 AGOSTO CON 25,8°
GIORNO CON T MEDIA PIU' CALDA: 3 AGOSTO CON 29,5°
DECADE PIU' CALDA: PRIMA DI AGOSTO CON 26,1°
PRIMI 30 GRADI: 22 GIUGNO CON 30,1°
GIORNO PIU' PIOVOSO: 28 GIUGNO CON 88 mm
MESE PIU' PIOVOSO: NOVEMBRE CON 208,2 mm
TOTALE PIOGGIA ANNO: 783,1 mm
MESE CON PIU' GIORNI DI PIOGGIA: NOVEMBRE CON 16
GIORNI DI PIOGGIA: 103
MESE MENO PIOVOSO: OTTOBRE CON 1 mm
GIORNO RAFFICA MAX: 12 DICEMBRE CON 70,8 Km/h
GIORNO PIU' VENTOSO: 23 FEBBRAIO CON 17,2 Km/h DI MEDIA