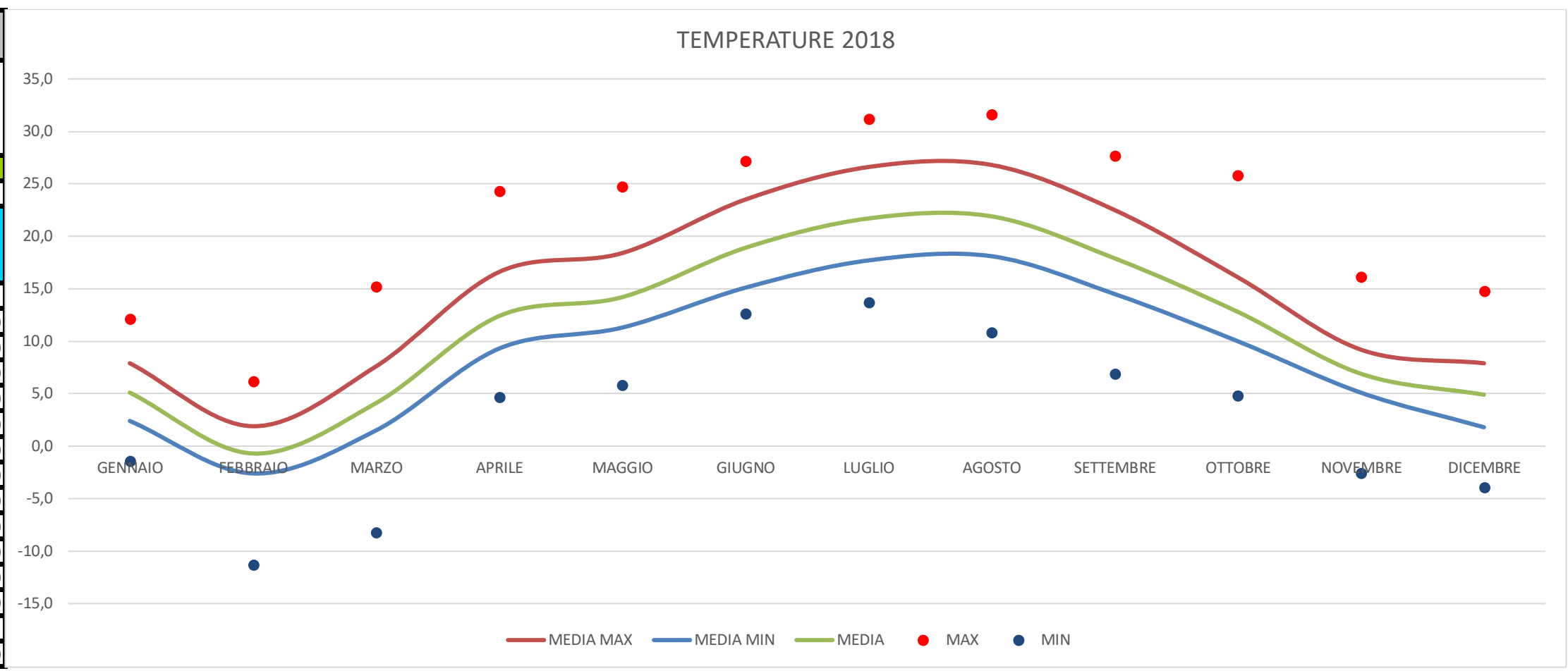
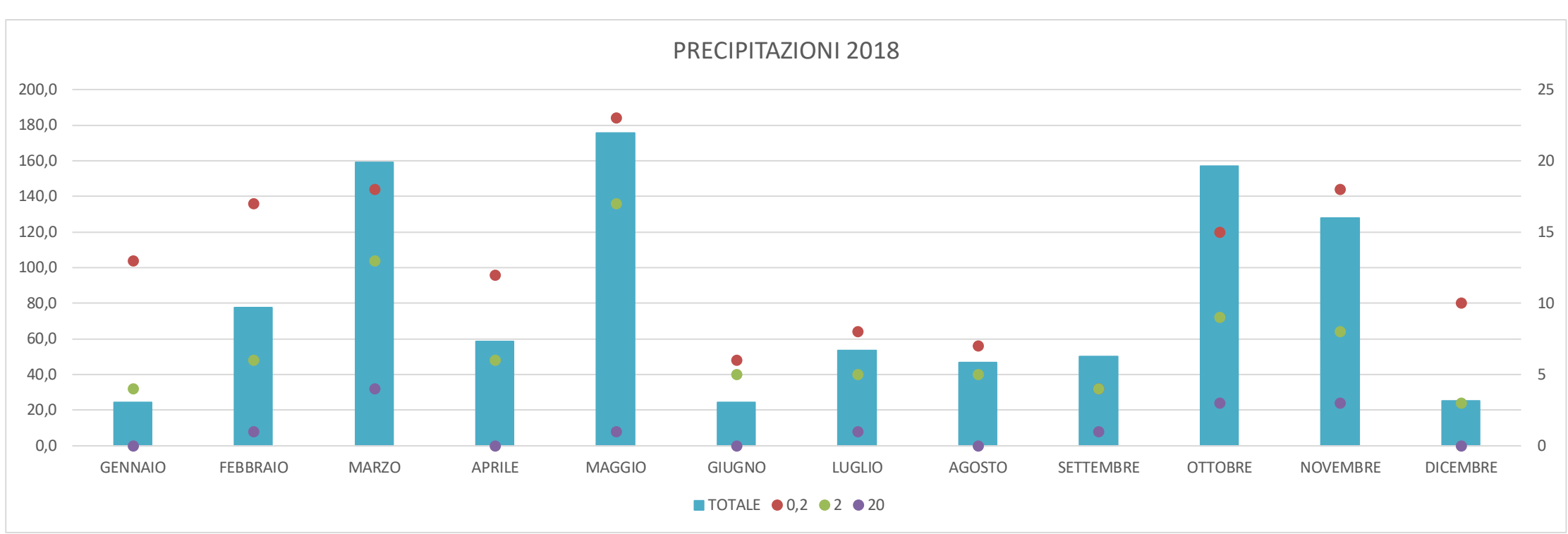


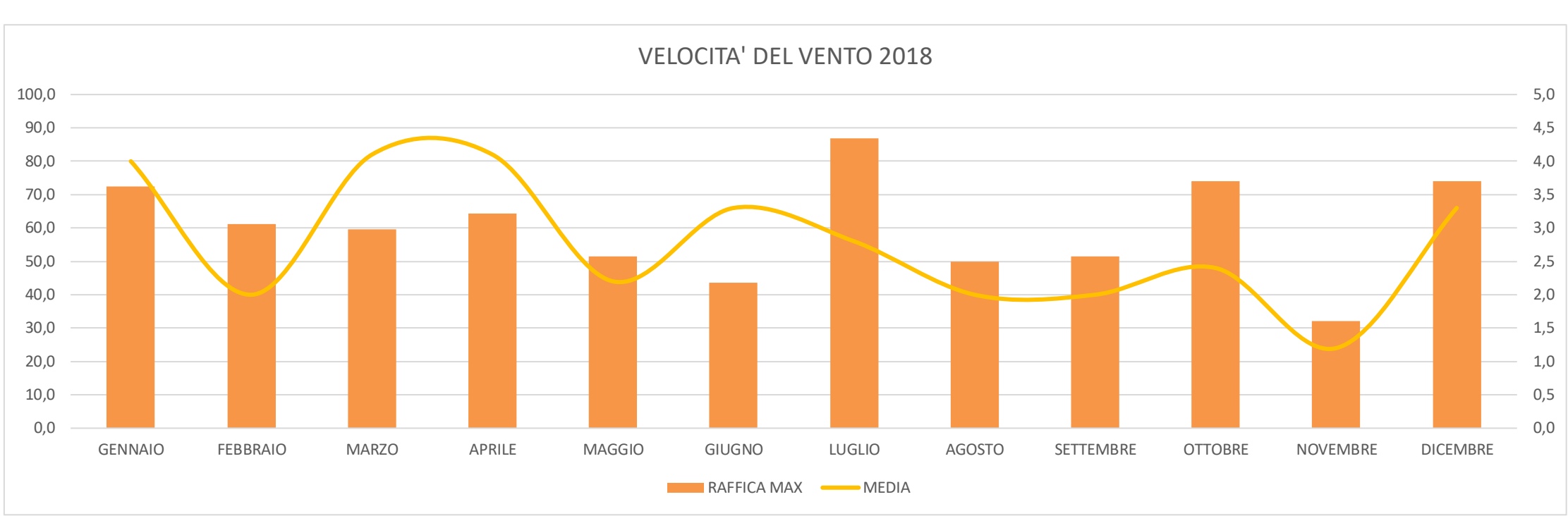
RIEPILOGO CLIMA ANNUALE 2018															
NOME: Casola di Terenzo - Loc. Lughera (PR)				CITTA': Casola di Terenzo (PR)				STATO: Italia							
ALTEZZA: 800 mt				LAT: 45° 35' 41" N				LONG: 10° 05' 01" E							
TEMPERATURE (°C), HEAT BASE 18.3, COOL BASE 18.3															
ANNO	MESE	MEDIA MAX	MEDIA MIN	MEDIA	DEP. FROM NORM	CALDO GRADI GIORNO	FREDDO GRADI GIORNO	MAX	GIORNO	MIN	GIORNO	MAX >=32	MAX <=0	MIN <=0	MIN <=-18
18	1	7,9	2,4	5,1	0	410	0	12,1	29	-1,4	1	0	0	4	0
18	2	1,9	-2,6	-0,7	0	519	0	6,2	16	-11,3	27	0	6	24	0
18	3	7,6	1,5	4,1	0	429	0	15,2	30	-8,2	1	0	1	11	0
18	4	16,6	9,3	12,4	0	184	8	24,3	21	4,7	1	0	0	0	0
18	5	18,4	11,3	14,2	0	135	9	24,7	25	5,8	14	0	0	0	0
18	6	23,5	15,1	18,0	0	32	50	27,2	21	12,6	8	0	0	0	0
18	7	26,6	17,7	21,7	0	6	111	31,2	31	13,7	14	0	0	0	0
18	8	26,8	18,1	21,9	0	9	122	31,0	3	10,8	26	0	0	0	0
18	9	22,5	14,5	17,9	0	52	41	27,2	12	6,9	26	0	0	0	0
18	10	16,1	10,0	12,8	0	164	3	25,8	24	4,8	21	0	0	0	0
18	11	9,2	5,1	6,9	0	343	0	16,1	12	-2,6	30	0	0	3	0
18	12	7,9	1,8	4,9	0	416	0	14,8	4	-3,9	17	0	0	11	0
		15,4	8,7	11,7	0	2699	344	31,6	AGOSTO	-11,3	FEBBRAIO	0	7	55	0



PRECIPITAZIONE (mm)								
ANNO	MESE	TOTALE	DEP. FROM NORM	MAX OBS. DAY	GIORNI DI PIOGGIA OVER			
					0,2	2	20	
18	1	24,4	0	12,0	1	13	4	0
18	2	77,6	0	32,4	8	17	6	1
18	3	159,0	0	35,8	18	18	13	4
18	4	58,8	0	19,4	11	12	6	0
18	5	175,8	0	28,0	7	23	17	1
18	6	24,4	0	10,4	22	6	5	0
18	7	53,6	0	22,0	14	8	5	1
18	8	46,0	0	16,6	14	7	5	0
18	9	50,0	0	29,6	2	4	1	1
18	10	157,0	0	69,8	28	15	3	3
18	11	128,0	0	27,0	24	18	8	3
18	12	25,2	0	8,8	21	10	3	0
		980,4	0	49,2	OTTOTBRE	151	85	14



WIND SPEED (km/hr)					
ANNO	MESE	MEDIA	MAX	GIORNO	DOM DIR
18	1	4,0	72,4	3	W
18	2	2,0	61,2	1	ENE
18	3	4,1	59,5	29	W
18	4	4,1	64,4	30	W
18	5	2,2	51,5	1	W
18	6	3,3	43,5	0	W
18	7	2,8	86,9	14	W
18	8	2,0	49,9	14	W
18	9	2,0	51,5	24	W
18	10	2,4	74,0	29	W
18	11	1,2	32,2	1	E
18	12	3,3	74,0	9	W
		2,8	86,9	LUGLIO	W



GIORNO PIU' FREDDO: 27 FEBBRAIO CON -11,3°
GIORNO CON T MAX PIU' FREDDA: 1 MARZO CON -5,8°
GIORNO CON T MEDIA PIU' FREDDA: 26 FEBBRAIO CON -8,6°
DECADE PIU' FREDDA: TERZA DI FEBBRAIO CON -4,1°
PRIMA GELATA AUTUNNO/INVERNO: 18 NOVEMBRE CON -0,8 °
ULTIMA GELATA INVERNO/PRIMAVERA: 26 MARZO CON -0,1 °
GIORNI DI GHIACCIO: 7
GIORNO PIU CALDO: 5 AGOSTO CON 31,6°
GIORNO CON T MIN PIU' CALDA: 1 AGOSTO CON 22,9°
GIORNO CON T MEDIA PIU' CALDA: 1 AGOSTO CON 26,1°
DECADE PIU' CALDA: PRIMA DI AGOSTO CON 24,2°
PRIMI 30 GRADI: 31 LUGLIO CON 31,2°
GIORNO PIU' PIOVOSO: 29 OTTOBRE CON 49,2 mm
MESE PIU' PIOVOSO: MAGGIO CON 175,8 mm
TOTALE PIOGGIA ANNO: 980,4 mm
MESE CON PIU' GIORNI DI PIOGGIA: MAGGIO CON 23
GIORNI DI PIOGGIA: 151
MESE MENO PIOVOSO: GENNAIO CON 24,4 mm
GIORNO RAFFICA MAX: 24 NOVEMBRE CON 206 Km/h
GIORNO PIU' VENTOSO: 17 GIUGNO CON 20,1 Km/h DI MEDIA