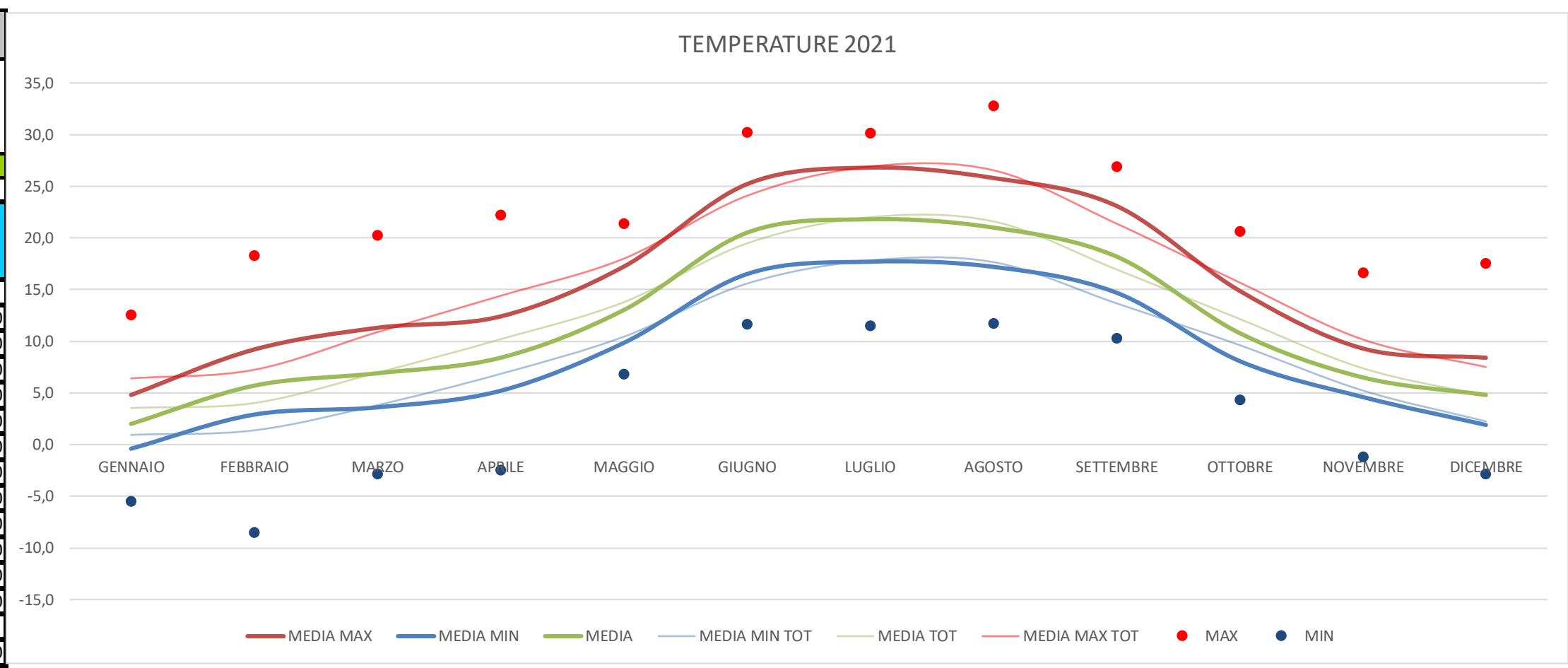
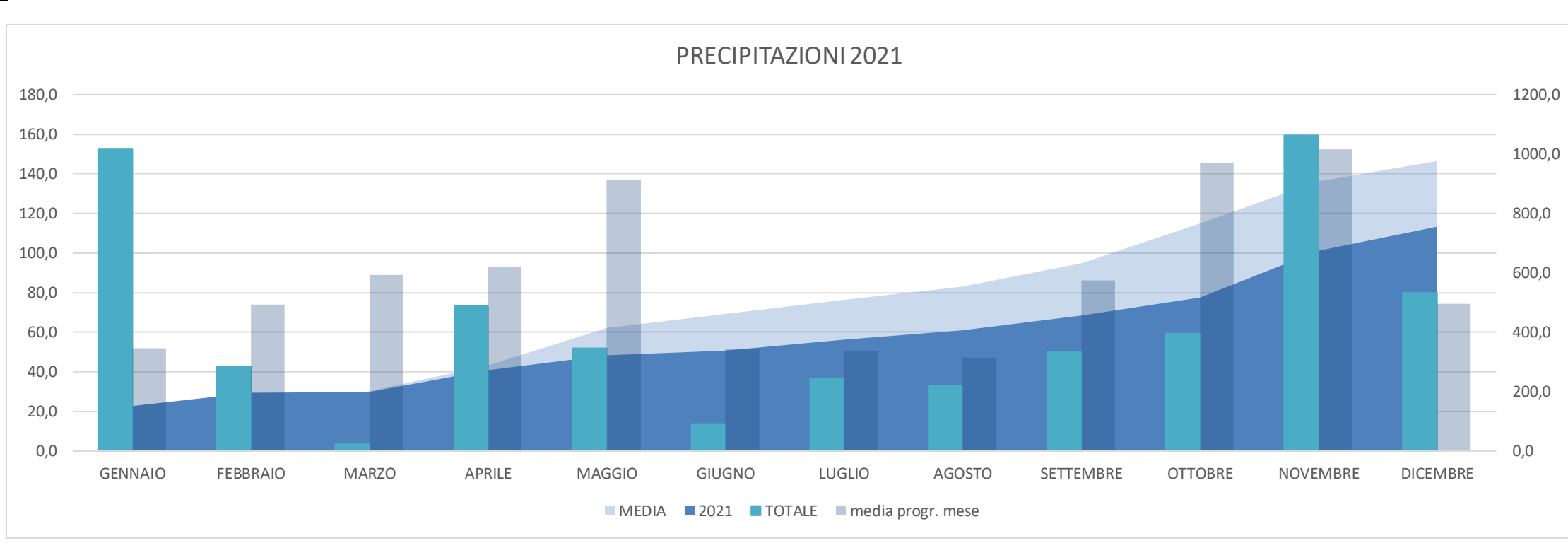


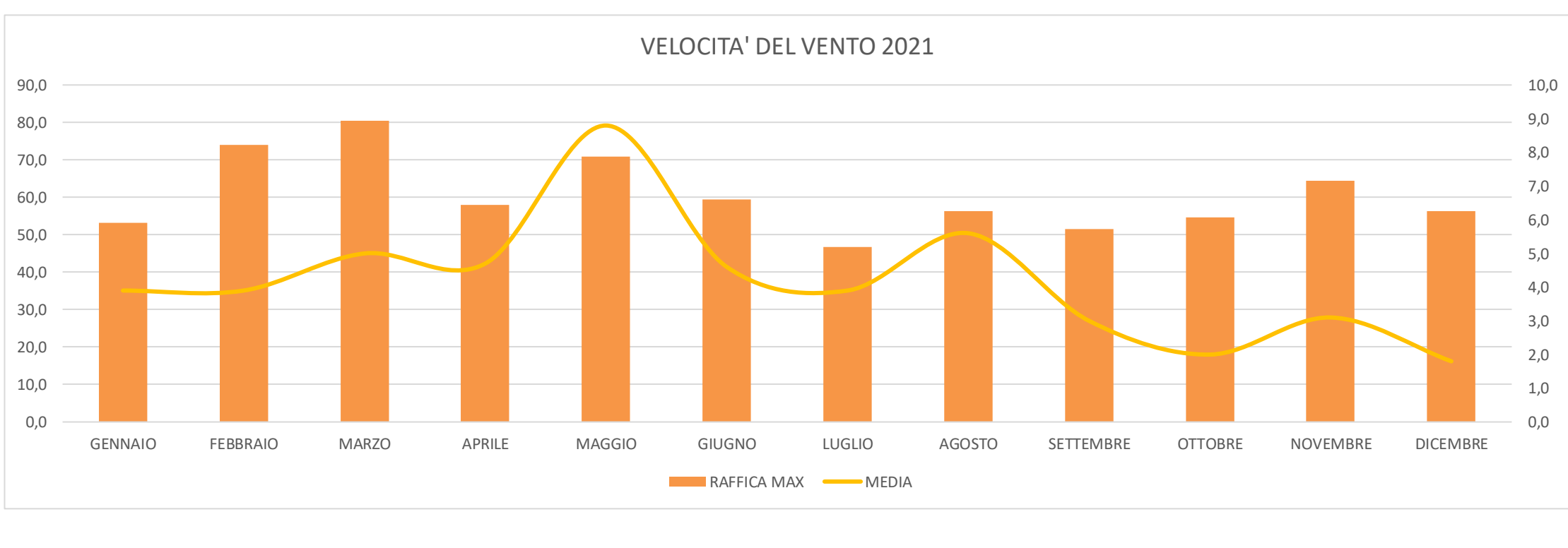
RIEPILOGO CLIMA ANNUALE 2021												
NOME: Casola di Terenzo - Loc. Lughera (PR)			CITTA': Casola di Terenzo (PR)			STATO: Italia						
ALTEZZA: 800 mt			LAT: 45° 35' 41" N			LONG: 10° 05' 01" E						
TEMPERATURE [°C], HEAT BASE 18.3, COOL BASE 18.3												
ANNO	MESE	MEDIA MAX	MEDIA MIN	MEDIA	DEP. FROM NORM	CALDO GRADI GIORNO	FREDDO GRADI GIORNO	MAX	GIORNO	MIN	GIORNO	MIN
21	1	4,8	-0,4	2,0	0	505	0	12,5	14	-5,5	12	3
21	2	9,2	2,9	5,7	0	353	0	18,3	25	-8,3	10	5
21	3	11,3	3,6	6,9	0	352	1	20,2	31	-2,9	21	5
21	4	12,9	5,2	8,4	0	287	1	22,2	1	-2,5	7	3
21	5	17,2	9,8	13,0	0			21,0	10	6,8	16	0
21	6	25,2	16,5	20,5	0	19	83	30,2	20	11,6	1	0
21	7	26,8	17,7	21,8	0	9	119	30,1	7	11,5	10	0
21	8	25,8	17,2	21,0	0	18	101	32,0	18	11,7	28	1
21	9	23,1	14,7	18,2	0	41	37	26,9	13	10,3	23	0
21	10	14,9	8,1	10,8	0	201	0	20,6	4	4,3	26	0
21	11	9,3	4,6	6,3	0	352	0	16,6	20	-1,2	30	2
21	12	8,4	1,9	4,8	0	418	0	17,5	31	-2,9	9	9
		15,7	8,9	11,6	0	2555	342	32,8	AGOSTO	-8,5	FEBBRAIO	1



PRECIPITAZIONE (mm)												
ANNO	MESE	TOTALE	DEP. FROM NORM	MAX OBS. DAY	GIORNO	GIORNI DI PIOGGIA OVER						
						0,2	1	20				
21	1	152,2	0	41,2	22	13	10	3				
21	2	42,8	0	23,2	10	8	3	1				
21	3	3,6	0	3,4	6	2	1	0				
21	4	73,0	0	39,2	12	12	5	1				
21	5	52,0	0	22,4	24	6	3	1				
21	6	35,8	0	10,6	18	4	2	0				
21	7	36,4	0	22,6	16	5	3	1				
21	8	32,8	0	20,6	1	7	2	1				
21	9	50,0	0	40,0	28	8	2	1				
21	10	59,2	0	37,6	6	8	3	1				
21	11	159,4	0	41,4	15	25	11	3				
21	12	80,0	0	18,2	25	16	9	0				
		755,2	0	41,2	NOVEMBRE	114	54	13				



WIND SPEED (km/h)												
ANNO	MESE	MEDIA	MAX	GIORNO	DOM DIR	WIND DIRECTION						
						ENE	NE	E	SE	S	SSW	
21	1	3,9	53,1	22	ESE							
21	2	3,9	74,0	8	E							
21	3	5,0	80,5	11	E							
21	4	4,2	57,3	7	ENE							
21	5	8,8	70,8	7	ENE							
21	6	4,6	59,5	25	ENE							
21	7	3,9	46,7	8	ENE							
21	8	5,6	56,3	9	ENE							
21	9	3,0	51,5	19	WNW							
21	10	2,0	54,7	21	WNW							
21	11	3,1	64,4	30	WNW							
21	12	1,9	56,3	1	WNW							
		4,2	80,5	MARZO								



GIORNO PIU' FREDDO: 14 FEBBRAIO CON -8,5°
GIORNO CON T MAX PIU' FREDDA: 13 FEBBRAIO CON -2,9°
GIORNO CON T MEDIA PIU' FREDDA: 13 FEBBRAIO CON -6°
DECADE PIU' FREDDA: PRIMA DI GENNAIO CON -0,4°
PRIMA GELATA AUTUNNO/INVERNO: 29 NOVEMBRE CON -0,8°
ULTIMA GELATA INVERNO/PRIMAVERA: 15 APRILE CON -0,1°
GIORNI DI GHIACCIO: 4
GIORNO PIU' CALDO: 14 AGOSTO CON 32,8°
GIORNO CON T MIN PIU' CALDA: 15 AGOSTO CON 24,1°
GIORNO CON T MEDIA PIU' CALDA: 15 AGOSTO CON 27,3°
DECADE PIU' CALDA: SECONDA DI AGOSTO CON 24,1°
PRIMI 30 GRADI: 13 GIUGNO CON 30,1°
GIORNO PIU' PIOVOSO: 15 NOVEMBRE CON 41,4 mm
MESE PIU' PIOVOSO: NOVEMBRE CON 159,4 mm
TOTALE PIOGGIA ANNO: 755,2 mm
MESE CON PIU' GIORNI DI PIOGGIA: NOVEMBRE CON 25
GIORNI DI PIOGGIA: 114
MESE MENO PIOVOSO: MARZO CON 3,6 mm
GIORNO RAFFICA MAX: 11 MARZO CON 80,5 Km/h
GIORNO PIU' VENTOSO: 7 MAGGIO CON 24,3 KM/H DI MEDIA