RIEPILOGO CLIMA ANNUALE 2022

NOME: Casola di Terenzo - Loc. Lughero (PR) *CITTA': Casola di Terenzo (PR)* *STATO: Italia*
ALTEZZA: 800 mt *LAT: 45° 35' 41" N* *LONG: 10° 05' 01" E*

TEMPERATURE (°C), HEAT BASE 18.3, COOL BASE 18.3

ANNO	MESE	MEDIA MAX	MEDIA MIN	MEDIA	DEP. FROM NORM	CALDO GRADI GIORNO	FREDDO GRADI GIORNO	MAX	GIORNO	MIN	GIORNO	MAX >=32	MAX <=0	MIN <=0	MIN <=-18
22	1	9,0	1,7	5,1	0	408	0	18,6	1	-2,9	21	0	0	13	0
22	2	10,2	3,1	6,3	0	401	0	15,3	23	-2,8	28	0	0	7	0
22	3	10,5	2,1	5,8	0	199	0	17,9	28	-2,8	1	0	0	10	0
22	4	14,1	4,6	9,0	0	54	0	22,1	15	-0,9	2	0	0	3	0
22	5	20,9	12,9	16,6	0	90	38	27,4	21	7,3	1	0	0	0	0
22	6	26,4	17,6	21,8	0	8	114	30,8	27	13,4	10	0	0	0	0
22	7	30,0	19,2	24,4	0	1	189	33,2	3	14,4	7	5	0	0	0
22	8	27,6	18,2	22,3	0	5	124	33,1	5	13,4	13	3	0	0	0
22	9	21,3	13,7	16,8	0	77	32	28,1	6	8,2	17	0	0	0	0
22	10	19,8	12,9	15,6	0	89	7	23,4	29	8,4	1	0	0	0	0
22	11	11,1	5,7	8,0	0	308	0	15,7	1	0,0	29	0	0	1	0
22	12	6,1	2,0	3,9	0	447	0	11,9	26	-4,5	13	0	1	6	0
		17,2	9,5	13,0	0	2087	504	33,2	LUGLIO	-4,5	DICEMBRE	8	1	40	0

PRECIPITATION (mm)

ANNO	MESE	TOTALE	DEP. FROM NORM	MAX OBS. DAY	GIORNO	GIORNI DI PIOGGIA OVER 0,2	2	20
22	1	52,6	0	28,8	5	8	4	1
22	2	20,4	0	9,6	16	6	3	0
22	3	50,2	0	25,2	30	3	2	2
22	4	78,6	0	24,4	24	10	5	2
22	5	81,0	0	40,6	6	10	6	1
22	6	19,4	0	9,4	7	4	2	0
22	7	5,8	0	4,4	11	3	1	0
22	8	79,2	0	27,4	18	10	9	1
22	9	47,8	0	20,4	30	9	5	1
22	10	14,2	0	11,8	9	10	1	0
22	11	104,1	0	59,2	22	18	9	1
22	12	147,8	0	31,4	15	21	9	4
		701,1	0	59,2	NOVEMBRE	112	56	13

WIND SPEED (km/hr)

ANNO	MESE	MEDIA	MAX	GIORNO	DOM DIR
22	1	3,9	51,5	31	WNW
22	2	5,4	59,5	18	WNW
22	3	3,4	32,2	8	NNE
22	4	5,9	74,0	8	SW
22	5	4,0	51,5	12	WNW
22	6	4,5	51,5	5	WNW
22	7	3,1	61,2	4	WNW
22	8	2,5	40,2	17	WNW
22	9	4,1	53,1	15	WNW
22	10	2,6	53,1	22	WNW
22	11	1,5	37,0	4	NW
22	12	1,0	51,5	26	ESE
		3,5	74,0	APRILE	WNW
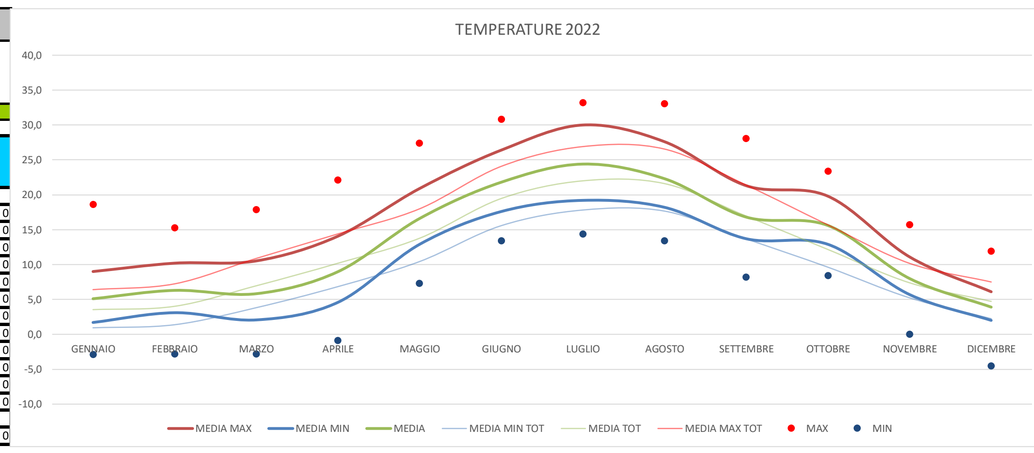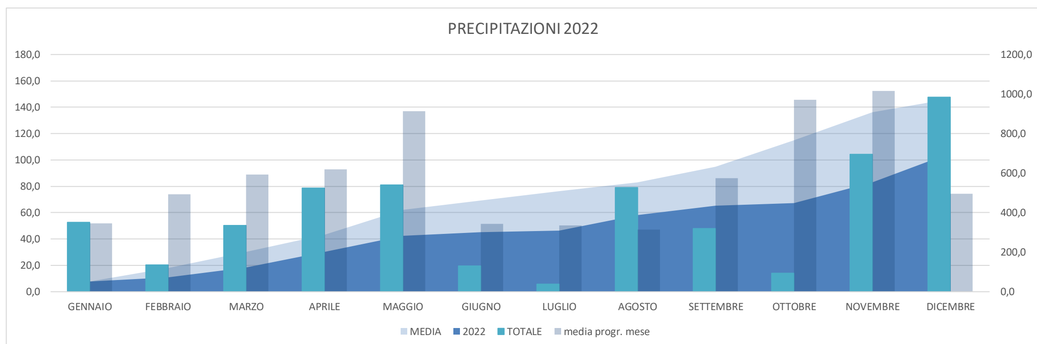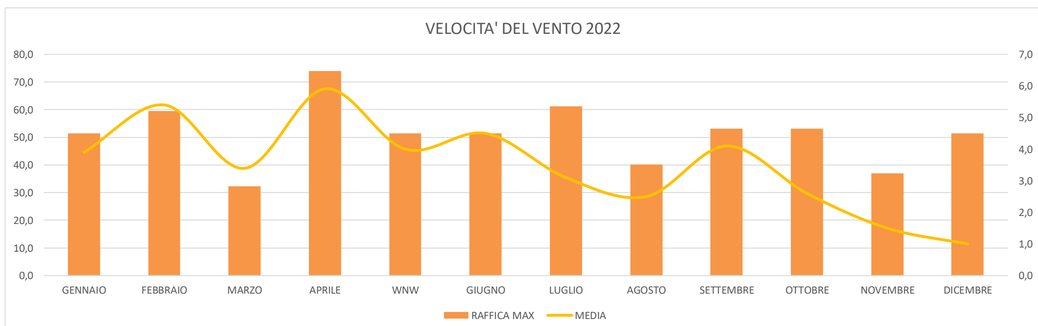
GIORNO PIU' FREDDO: 13 DICEMBRE CON -4,5°
GIORNO CON T MAX PIU' FREDDA: 13 DICEMBRE CON -2,7°
GIORNO CON T MEDIA PIU' FREDDA: 13 DICEMBRE CON -3,7°
DECADE PIU' FREDDA: SECONDA DI DICEMBRE CON 0,9°
PRIMA GELATA AUTUNNO/INVERNO: 11 DICEMBRE CON -2,1°
ULTIMA GELATA INVERNO/PRIMAVERA: 10 APRILE CON -0,3°
GIORNI DI GHIACCIO: 1
GIORNO PIU CALDO: 3 LUGLIO CON 33,2°
GIORNO CON T MIN PIU' CALDA: 22 LUGLIO CON 23,7°
GIORNO CON T MEDIA PIU' CALDA: 20 LUGLIO CON 28,3°
DECADE PIU' CALDA: SECONDA DI LUGLIO CON 25°
PRIMI 30 GRADI: 16 GIUGNO CON 30,2°
GIORNO PIU' PIOVOSO: 22 NOVEMBRE CON 59,2 mm
MESE PIU' PIOVOSO: DICEMBRE CON 147,8 mm
TOTALE PIOGGIA ANNO: 701,1 mm
MESE CON PIU' GIORNI DI PIOGGIA: DICEMBRE CON 21
GIORNI DI PIOGGIA: 112
MESE MENO PIOVOSO: LUGLIO CON 5,8 mm
GIORNO RAFFICA MAX: 8 APRILE CON 74 Km/h
GIORNO PIU' VENTOSO: 8 APRILE CON 26,6 KM/H DI MEDIA