

**RIEPILOGO CLIMA ANNUALE 2023**

NOME: Casola di Terenzo - Loc. Lughero (PR) CITTÀ: Casola di Terenzo (PR) STATO: Italia  
 ALTEZZA: 800 mt LAT: 45° 35' 41" N LONG: 10° 05' 01" E

TEMPERATURE [°C], HEAT BASE 18.3, COOL BASE 18.3

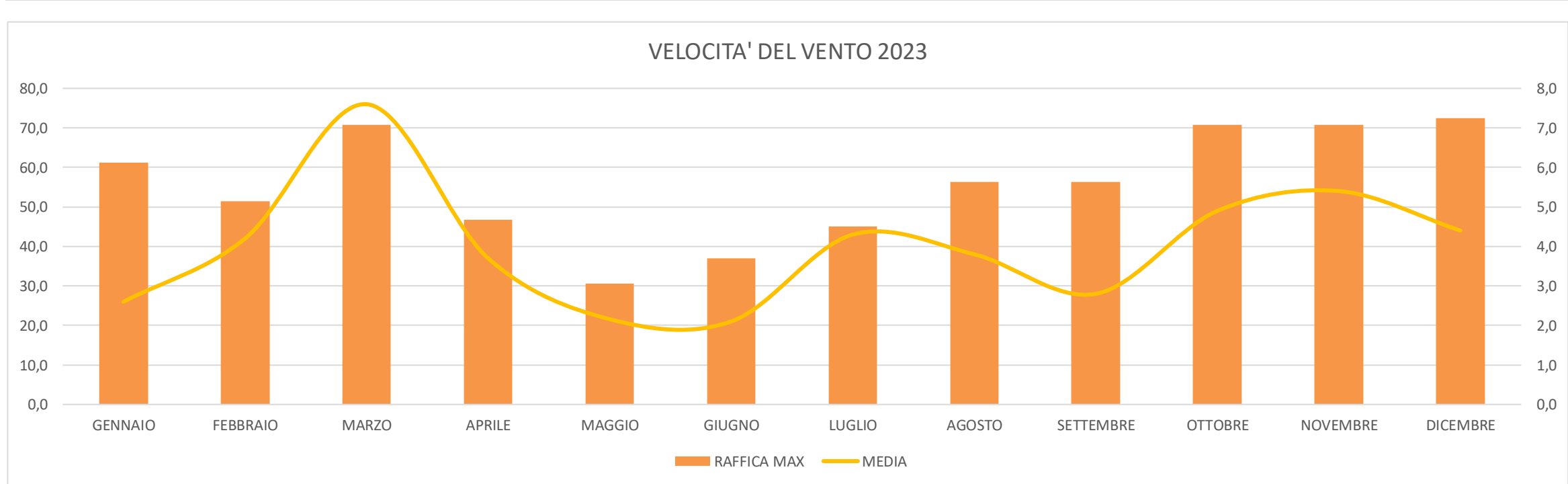
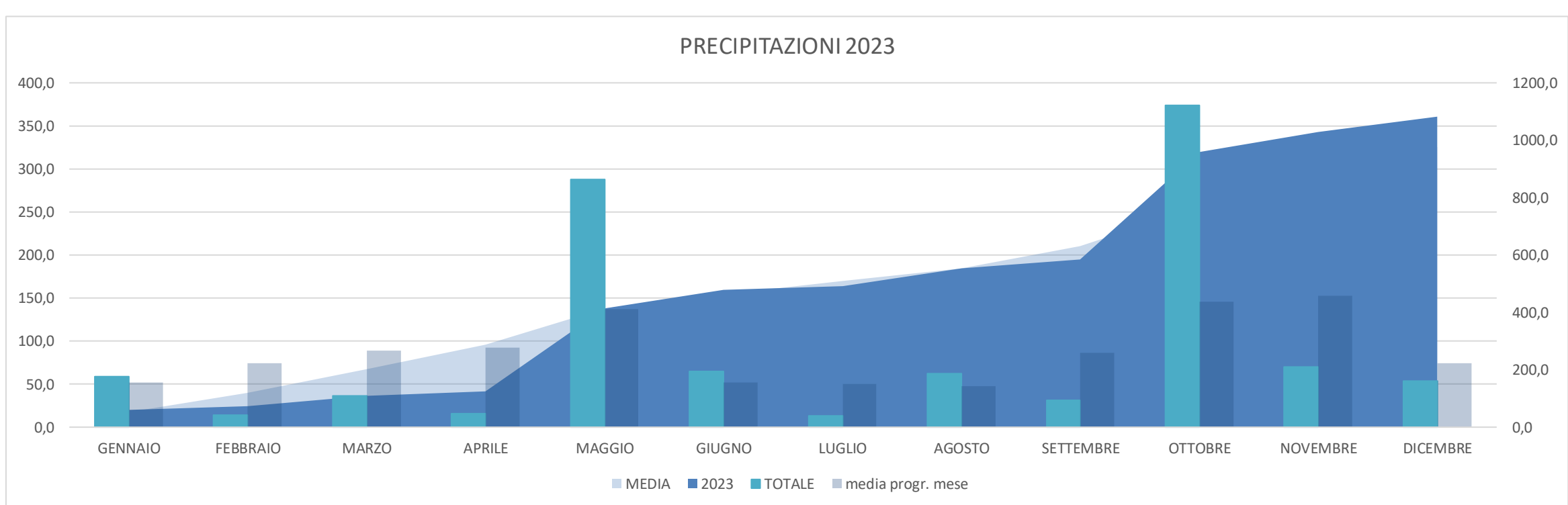
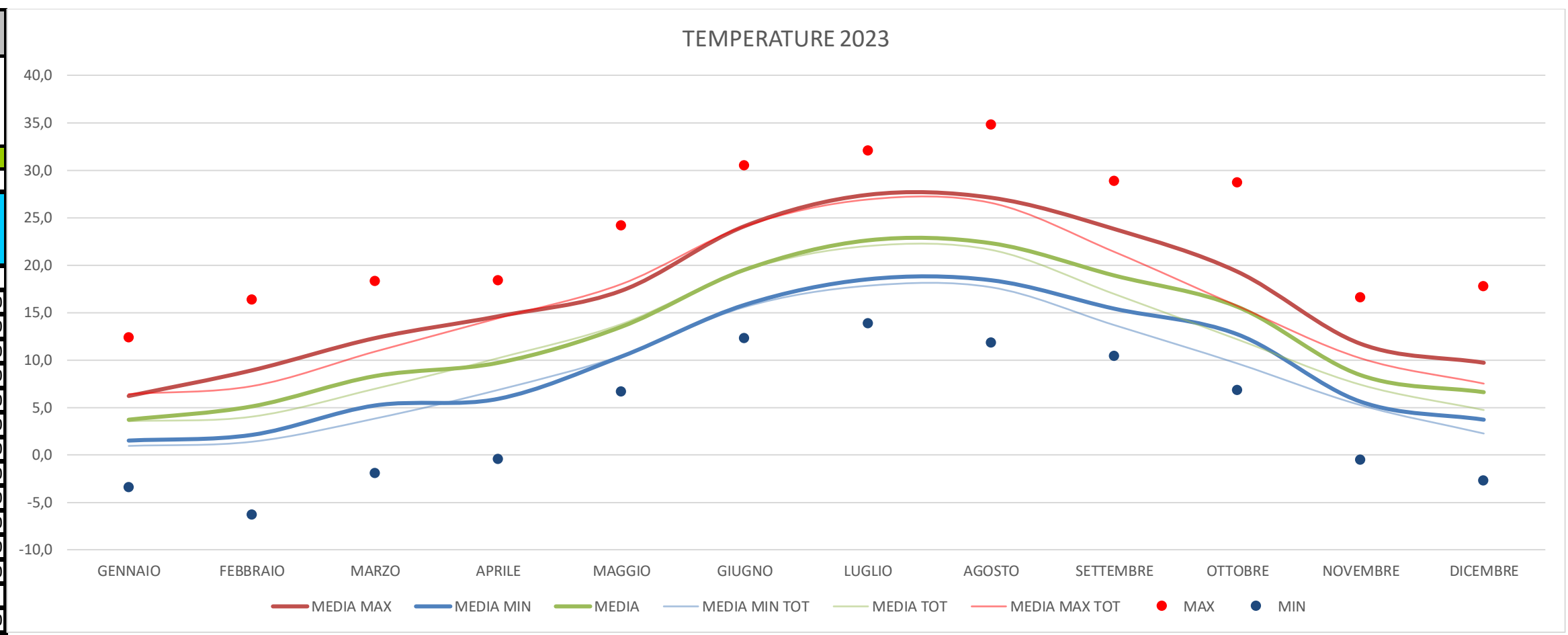
ANNO	MESE	MEDIA MAX	MEDIA MIN	MEDIA	DEP. FROM NORM	CALDO GRADI GIORNO	FREDDO GRADI GIORNO	MAX	GIORNO	MIN	GIORNO	MAX >=32	MAX <=0	MIN <=0	MIN <=-18
23	1	6,2	1,5	3,7	0	454	0	12,4	5	-3,4	21	0	2	13	0
23	2	8,9	2,1	5,1	0	371	0	16,4	15	-6,3	6	0	2	10	0
23	3	12,3	5,2	8,8	0	302	0	18,3	11	-1,9	1	0	1	2	0
23	4	14,6	5,9	9,7	0	252	0	18,4	23	-0,4	5	0	0	1	0
23	5	17,3	10,4	13,5	0	158,7	10,7	24,2	20	6,7	11	0	0	0	0
23	6	24,1	15,8	19,5	0	31	66	30,5	26	12,3	5	0	0	0	0
23	7	27,4	18,5	22,8	0	5	139	32,1	10	13,9	1	1	0	0	0
23	8	27,1	18,4	22,3	0	18	141	34,0	23	11,8	20	4	0	0	0
23	9	23,8	15,4	18,9	0	29	49	28,9	11	10,4	24	0	0	0	0
23	10	19,3	12,7	15,0	0	106	25	28,7	8	6,8	18	0	0	0	0
23	11	11,7	5,0	8,4	0	297	0	16,6	15	-0,5	30	0	0	1	0
23	12	9,7	3,7	6,6	0	362	0	17,8	1	-2,7	4	0	1	7	0
		16,9	9,6	12,8	0	2386	431	34,8	103	-6,3	103	5	6	34	0

**PRECIPITATION (mm)**

ANNO	MESE	TOTALE	DEP. FROM NORM	MAX OBS. DAY	GIORNO	GIORNI DI PIOGGIA OVER		
						0,2	1	20
23	1	59,2	0	19,0	8	11	6	0
23	2	14,2	0	12,4	26	4	1	0
23	3	36,2	0	13,2	2	7	6	0
23	4	16,0	0	6,8	24	6	3	0
23	5	287,4	0	54,2	2	15	14	8
23	6	85,2	0	20,2	38	9	7	1
23	7	13,0	0	6,5	13	5	2	0
23	8	62,4	0	13,4	28	6	6	0
23	9	31,6	0	21,2	23	6	2	1
23	10	373,6	0	158,8	30	14	10	3
23	11	70,0	0	18,8	2	11	8	0
23	12	53,4	0	9,0	1	9	6	0
		1082,2	0	158,8	103	71	13	

**WIND SPEED (km/h)**

ANNO	MESE	MEDIA	MAX	GIORNO	DOM DIR
23	1	2,6	61,7	23	WNW
23	2	4,2	51,5	26	WNW
23	3	7,6	70,8	8	WNW
23	4	3,7	46,7	13	WNW
23	5	2,2	30,6	2	WNW
23	6	2,1	37,0	23	WNW
23	7	4,3	45,1	21	WNW
23	8	3,8	56,3	3	WNW
23	9	2,8	56,3	18	WNW
23	10	4,9	70,8	30	WNW
23	11	5,4	70,8	14	WNW
23	12	4,4	72,4	1	WNW
		4,0	72,4	DICEMBRE	WNW



- GIORNO PIU' FREDDO: 9 FEBBRAIO CON -6,3°
- GIORNO CON T MAX PIU' FREDDA: 19 GENNAIO CON -1,1°
- GIORNO CON T MEDIA PIU' FREDDA: 9 FEBBRAIO CON -4,2°
- DECADE PIU' FREDDA: TERZA DI GENNAIO CON 0,5°
- PRIMA GELATA AUTUNNO/INVERNO: 30 NOVEMBRE CON -0,5°
- ULTIMA GELATA INVERNO/PRIMAVERA: 5 APRILE CON -0,4°
- GIORNI DI GHIACCIO: 6
- GIORNO PIU' CALDO: 23 AGOSTO CON 34,8°
- GIORNO CON T MIN PIU' CALDA: 25 AGOSTO CON 25,4°
- GIORNO CON T MEDIA PIU' CALDA: 24 AGOSTO CON 28,9°
- DECADE PIU' CALDA: SECONDA DI LUGLIO CON 24,9°
- PRIMI 30 GRADI: 26 GIUGNO CON 30,5
- GIORNO PIU' PIOVOSO: 30 OTTOBRE CON 158,8 mm
- MESE PIU' PIOVOSO: OTTOBRE CON 373,6 mm
- TOTALE PIOGGIA ANNO: 1082,2 mm
- MESE CON PIU' GIORNI DI PIOGGIA: MAGGIO CON 15
- GIORNI DI PIOGGIA: 103
- MESE MENO PIOVOSO: LUGLIO CON 13 mm
- GIORNO RAFFICA MAX: 1 DICEMBRE CON 72,4 Km/h
- GIORNO PIU' VENTOSO: 24 MARZO CON 19,5 KM/H DI MEDIA